



Vyřizuje: Dundáček Petr

E-mail: petr.dundacek@t-mobile.cz

Město Nový Jičín
Michaela Mrklovská
Masarykovo nám. 1/1
74101 Nový Jičín

Naše značka: **E15675/19**

V Praze dne: **15.4.2019**

Vyjádření a stanovení podmínek pro udělení souhlasu s umístěním stavby v ochranném pásmu sítě technické infrastruktury (TI) společnosti T-Mobile Czech Republic a.s.

Vydané podle § 101 ZÁKONA Č. 127/2005 Sb., o elektronických komunikacích a o změně některých souvisejících zákonů (zákon o elektronických komunikacích – dále jen ZEK), ve znění pozdějších předpisů a §161 zákona č. 183/2006 Sb., o územním plánování a stavebním řádu (stavební zákon) či dle dalších příslušných právních předpisů

Věc: Oprava chodníku ul. Novellara v NJ

Stupeň: Jiný důvod

Na základě předložených projektových podkladů dáváme **souhlasné stanovisko k vydání Územního souhlasu / rozhodnutí (Stavebního povolení) a následně souhlas s realizací stavby.**

Dle předložených dokladů nedojde ke kolizi s technickou infrastrukturou společnosti **T-Mobile Czech Republic a.s.**

Toto stanovisko má platnost 1 rok.

Vydané stanovisko nelze prodloužit. Po uplynutí platnosti zadejte žádost o nové stanovisko.

T-Mobile
T-Mobile Czech Republic a.s.
Tomášova 2144/1
148 00 Praha 4
IČ 649 49 681, DIČ CZ64949681

.....
Ochrana sítí
Technologický úsek

V případě doplňujících dotazů vždy uvádějte v „Předmětu“ e-mailu číslo jednací.



Příloha č. 1

Rekapitulace žádosti o vyjádření k existenci sítě elektronických komunikací

Číslo žádosti: **E15675/19**
Název stavby /akce: **Oprava chodníku ul. Novellara v NJ**
Datum podání žádosti: **15.4.2019**
Důvod žádosti: **Jiný důvod**
Popis jiného důvodu žádosti: **Existence sítí**
Poznámka:

Žadatel

Firma / organizace: **Město Nový Jičín**
IČ: **00298212**
DIČ:
Kontaktní osoba: **Michaela Mrklovská**
Adresa: **Masarykovo nám. 1/1**
Město / obec: **Nový Jičín**
PSČ: **74101**
Stát:
E-mail: **m.mrklovska@novyjcicin-town.cz**
Telefonní číslo: **+420734423437**

Stavebník

Firma / organizace:
Kontaktní osoba:
Adresa:
Město / obec:
PSČ:
Stát:
E-mail:
Telefonní číslo:

Stavba

Výška nad terénem (metry): **0 m**
Projektant:
Druh stavby: **Ostatní**
Hodnota projektu:
Měsíc zahájení stavby:
Měsíc ukončení stavby:

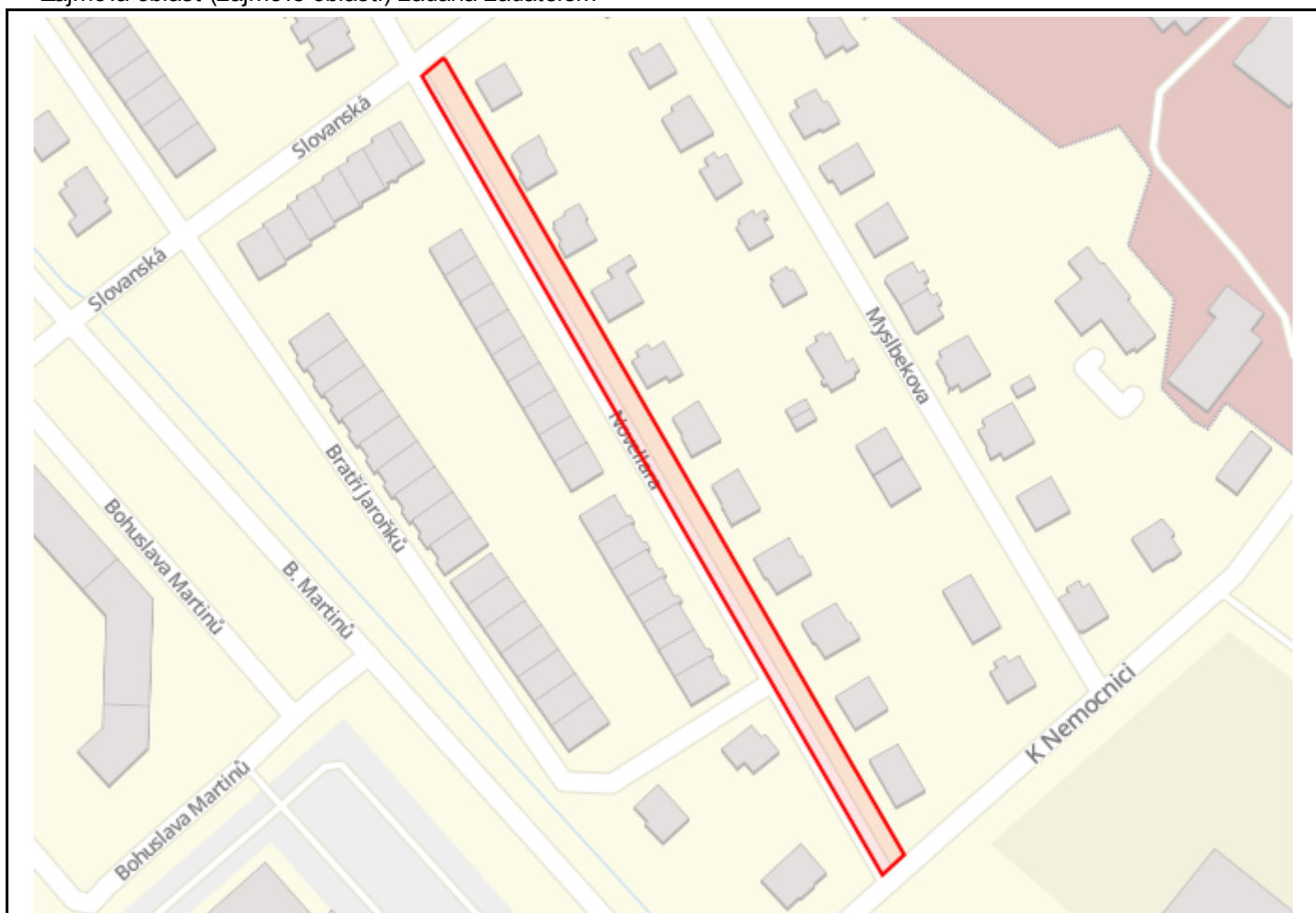
Odeslání stanoviska

E-mail: **m.mrklovska@novyjcicin-town.cz**

Příloha č. 2











Situační plán

Zájmová oblast (zájmové oblasti) zadaná žadatelem



Map data © OpenStreetMap contributors, CC BY-SA

Legenda:

| | | | | | | | |
|---|----------------------------|---|--|---|------------------------|---|---------------------------------------|
|  | Optické trasy TMCZ 1 |  | Optické trasy TMCZ 2 a sítě PASNET |  | Elektro trasy NN |  | Základnové stanice |
|  | Optická technologie TMCZ 1 |  | Optická technologie TMCZ 2 a sítě PASNET |  | Elektro technologie NN |  | Základnové stanice s elektropřípojkou |
|  | Mikrovlnné (MW) spoje | | | | |  | Body sítě |

Druhy sítí:

| | | | | | | | |
|--|---------------------|---|------------------|---|------------------|---|-----------------|
|  | Geodeticky zaměřené |  | Přibližný průběh |  | Plánovaný průběh |  | Nadzemní vedení |
|--|---------------------|---|------------------|---|------------------|---|-----------------|

Geometrie zájmové oblasti (zájmových oblastí) žádosti ve formátu WKT a souřadnicovém systému S-JTSK. Zkopírováním textu lze geometrii zobrazit v jakémkoli softwaru podporujícím formát WKT.

POLYGON((-493128.04 -1127187.34,-493014.79 -1127430.76,-493021.67 -1127436.05,-493134.91 -1127192.1,-493128.04 -1127187.34))